

# Majasaaren-Nuokkojen ulkoilualue

## RIISIÖN LUONTOPOLKU



**Haminan kaupunki**  
**Ympäristönsuojelu**  
**2024**

# TERVETULOA RIISIÖN LUONTOPOLULLE!

Osoite: Majasaari 160, Hamina

Karttakoordinaatit (saaren keskelle):

N=6702815.957, E=512169.244

(ETRS-TM35FIN)

Luontopolku on merkitty keltaisin opastusmerkein ja reitin pituus on n. 2,2 km vaihtelevassa maastossa.

Polku alkaa Majasaaren kautta kun kuljet sillan ylitse Riisiöön.

Märät kalliot saattavat olla liukkaita, varo myös jyrkäniteitä.

Ethän häiritse luonnon rauhaa tai muita retkeilijöitä. Liikkuessasi saaristossa ole varovainen, sillä toimit omalla vastuullasi.


Hätätilanteessa soita yleiseen hätänumeroon 112

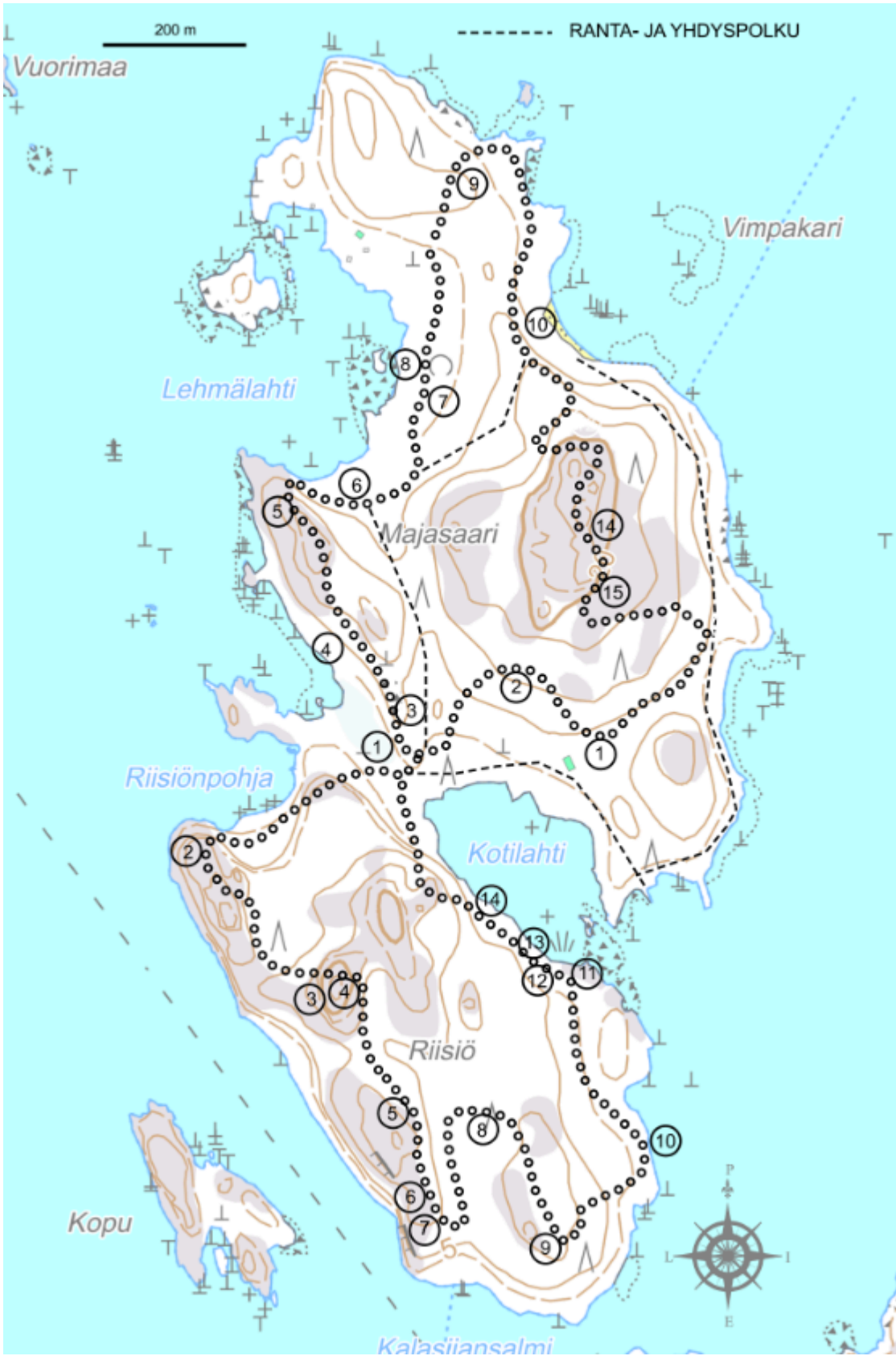
## **Ylläpitäjät:**

Vehkalahten Veneseura ry. ja

Haminan kaupunki / Ympäristönsuojelu

[ymparistonsuojelu@hamina.fi](mailto:ymparistonsuojelu@hamina.fi)





## 1. Metsittyvä niitty vanhoine ojineen

Salmen molemmilla rannoilla on vanhat niityt, jotka pikkuhiljaa metsittyvät. Riisiön puoleinen niitty rajoittuu kallioon, jolla kasvaa runsaasti kallioimarretta.



## 2. Näkymä pohjoiseen ja luoteeseen

Pohjoisessa Rankourinmaat ja luoteessa Soulion ja Varvion välistä näkyy Karhulan rakennuksia. Näkymä etelä-lounaaseen, Haapasaaristo ja Suursaari.

## 3. Meren paljaaksi huuhteleva louhikko

Myrskyt ovat kuluttaneet Riisiön länsirannalta irtaimen aineksen pois jättäen rannalle louhikon.

## 4. Riisiön korkein kohta

Lännessä Suuren-Mustan yli näkyy Kotkan korkeimpia rakennuksia.

## 5. Metsäkallio kaatuneine mäntyineen

Myrskyt kaatavat kallioalueiden mäntyjä, joiden juuret kasvavat kallion pintaa pitkin. Kaatumisen jälkeen puu jää usein kasvamaan. Myrskyt ovatkin kaataneet Riisiöstä puita melko paljon ja maahan kaatunut ja ajan mittaan lahoppuiksi muuttuva puu on tärkeää metsän elämän kirjolle, sillä useat lajit ovat riippuvaisia lahoppuista.



## 6. Suuri-Musta

Suuren-Mustan saaren pohjoisrannalla sijaitsevassa kylässä on toistakymmentä taloa. Aikanaan kun kylä oli ympäri vuoden asuttuna, käytiin aamulla verkoilla ja kalat vietiin Haminaan samalla kun itse menttiin satamaan työhön.



## 7. Sodanaikainen suojapaikka

Sisä-Nuokon, Kalasiian ja Riisiön väliin jäävä salmi on syvä. Korkeat kalliot tarjosivat sota-aluksille suojapaikan. Muistona sota-ajasta on jäljellä kalliossa, jyrkänteen alla oleva kiinnitysrengas.



## 8. Suonotko

Kallioiden välissä oleva korpinotko, jossa kasvaa vehkaa ja luhtasaraa. Pitkospuut johdattelevat kosteampien alueiden halki.



## 9. Yövilkka

Yövilkka on kämmekkäkasveihin kuuluva, matala, vaatimaton, valkokukkainen kasvi, joka kukkii loppukesästä. Yövilkka viihtyy havumetsissä suhteellisen kuivillakin kasvupaikoilla.

Yövilkka *Goodyera repens* ->




## 10. Saariston nimistöä

Riisiö sanaa pidetään alkuperältään ruotsalaisena, risö - risusaari. Edessä näkyvän Rullourin nimen arvellaan syntyneen sanasta trollöre, jossa troll tarkoittaa noitaa tai hiittä. Kopu tulee sanasta kobbe, joka tarkoittaa kallioista luotoa. Nuokon ja Rankourin alkuperästä ei ole selvyyttä.

## 11. Lehtomainen alue

Lehtomainen, kosteahko alue, jossa kasvaa lehtotesmaa (harsuheinä), isoaluejuurta (saniainen) ja kevättähtimöä.

Kevättähtimö *Rabelea holostea* ->



## 12. Vanha asuinpaikka

Aivan polun varressa oleva kumpare, joka lienee 1800 -luvulla olleen rakennuksen uuni. Tiilen kappale on näkyvissä. Vanhat rakennukset ja niiden perustat on suojeltu muinaismuistolaitilla.

### 13. Taikinamarja

Taikinamarja on herukan sukuinen luonnonvarainen kasvi, jota kasvaa paikoin lehdossa. (Polun ja rannan välissä). Marja on punainen, hapoton ja myrkytön.

Taikinamarja *Ribes alpinum* ->



### 14. Kotilahden linnustoa ja kalastoa

Kotilahden etelärannan järeä kuusikko tarjoaa ravintoa ja suojaa tiaisille, puukiipille ja hippiäiselle. Kotilahdella viihtyvät silkkiuikku ja tukkasotka, sekä ruovikossa ruokokerttunen. Kotilahti on hauen kutupaikka. Lahti ei kuulu kunnan kalastusluvan piiriin.



Hippiäinen *Regulus regulus*